



Služby pro naše město...

Váš dopis zn. / ze dne ... / 17. 1. 2020  
 Naše značka TEP/73/2020/ZD  
 Vyřizuje / kontakt Doseděl / 465 519 854  
 V Ústí nad Orlicí 30. 1. 2020

Ing. Jiří Cihlář  
 Orlické nábřeží 1029  
 565 01 Choceň

**Věc:** **VYJÁDŘENÍ k průběhu podzemních vedení / k PD ve správě obchodní firmy TEPVOS, spol. s r.o.**

**vyjádření číslo: 015/2020**

**Akce:** **Ústí nad Orlicí – Rekonstrukce ulice Husova, I. etapa v k. ú. Ústí nad Orlicí**

<b>Katastrální území:</b>	<b>Ústí nad Orlicí</b>	<b>Investor:</b>	<b>Město Ústí nad Orlicí</b>
<b>Zájemové území:</b>	<b>ulice Husova</b>	<b>Zhotovitel:</b>	<b>...</b>

V uvedeném zájemovém území v katastrálním území Ústí nad Orlicí, zvýrazněném na Vámi předložené situaci, se **nachází:**

- **veřejný vodovodní řad**
- **kanalizační stoka**
- **kabelové vedení veřejného osvětlení**

ve správě obchodní firmy TEPVOS, spol. s r.o. Při provádění případných zemních prací **dojde** k dotčení, křížení nebo souběhu s podzemními sítěmi v naší správě.

S předloženou projektovou dokumentací na výše uvedenou akci, vypracovanou ve stupni pro územní řízení Ing. Jiřím Cihlářem v lednu 2020 obchodní firma TEPVOS, spol. s r.o., jako majitel a provozovatel vodovodu, kanalizace, rozvodů tepla a veřejného osvětlení ve městě Ústí nad Orlicí, souhlasí.

K plánované realizaci rekonstrukce ulice Husova v k. ú. Ústí nad Orlicí nemáme připomínek při splnění níže uvedených požadavků:

- 1) **Před započatím prací je nutno požádat o vytyčení podzemních sítí!** Zakreslené polohy podzemních zařízení jsou pouze s informativní přesností. Písemnou žádost o vytyčení podzemních sítí žádáme doručit osobně nebo zaslat poštou na adresu: TEPVOS, spol. s r.o. - ČOV, Libchavy 1458, 561 16 Libchavy (tel. 608 553 301). Žádost je možné zaslat i v elektronické podobě: [cov@tepvos.cz](mailto:cov@tepvos.cz). Doručení objednávky na vytyčení sítí musí být učiněno nejméně 5 dní před požadovaným termínem vytyčení na místě dotčeného pozemku a stavebník je následně musí udržovat na stavbě v nezměněném stavu.
- 2) Zemní práce budou prováděny v souladu s ČSN 733050 "Zemní práce", NV 591/2006 Sb. k z. č. 309/2006 Sb. v platných zněních a dalších navazujících předpisů a norem, prostorová vedení budou ukládána v souladu s ČSN 736005 a s ostatními předpisy. Zemní práce v blízkosti našich sítí budou prováděny ručně se zvýšenou opatrností.
- 3) Všichni pracovníci, kteří budou provádět práce v blízkosti našich zařízení, musí být prokazatelně seznámeni s existencí podzemních sítí. Před každým záhozem sítí ve správě TEPVOS, spol. s r.o. bude přizván zástupce provozovatele ke kontrole výkopu a kontrole uložení jednotlivých podzemních vedení.
- 4) **Za veškeré škody vzniklé na našem zařízení při provádění prací v zájemovém území stavby je plně odpovědný stavebník, případně dodavatel díla. Každé poškození zařízení ve správě TEPVOS, spol. s r.o. je nutné neprodleně oznámit zástupcům provozovatele.**

- 5) V případě odkrytí veřejné kanalizační stoky nebo veřejného vodovodního řádu je stavebník povinen dát toto na vědomí zástupci provozovatele (vlastníka) sítě na tel. 608 553301. Při nutnosti vytýčení sítě zašlete objednávku nejlépe v elektronické podobě: [cov@tepvos.cz](mailto:cov@tepvos.cz) nebo v papírové podobě TEPVOS, spol. s r.o., Královéhradecká 1566, 562 01 Ústí nad Orlicí.
- 6) V případě odkrytí podzemního kabelového vedení veřejného osvětlení je stavebník povinen dát toto na vědomí zástupci provozovatele a vlastníka sítě na tel. 608 553306. Nad přístupným odkrytým kabelem v. o. musí být dodržen zákaz přejíždění vozidel, případně provedena řádná ochrana kabelů proti poškození.
- 7) **Při jakémkoli porušení kabelu v. o. nebo světelné signalizace zajistí odpovědný zhotovitel stavby na své náklady výměnu kabelové trasy, a to v délce odpovídající úseku, který je vymezen nejbližšími světelnými body na každou stranu stávající kabelové trasy od místa poškození kabelu. Současně zhotovitel zajistí veškerá povolení k nutné výměně poškozeného kabelového úseku.**
- 8) **V případě provádění zemních prací v blízkosti výše uvedených podzemních vedení budou dodržena ochranná pásma** vodovodních řadů a kanalizačních stok, které řeší ustanovení § 23 zákona č. 274/2001 Sb.

Ochranné pásmo je vymezeno vodorovnou vzdáleností od vnějšího líce stěny potrubí na každou stranu.

**Veřejný vodovod:**

- a) u vodovodních řadů do průměru 500 mm včetně - 1,5 m
- b) u vodovodních řadů nad průměr 500 mm - 2,5 m
- c) u vodovodních řadů nad průměr 200 mm, jejichž dno je uloženo v hloubce větší než 2,5m pod upraveným povrchem, se vzdálenosti podle písmene a) nebo b) od vnějšího líce zvyšují o 1,0m

**Veřejná kanalizace:**

- a) u kanalizačních stok do průměru 500 mm včetně - 1,5 m
- b) u kanalizačních stok nad průměr 500 mm - 2,5 m
- c) u kanalizačních stok nad průměr 200 mm, jejichž dno je uloženo v hloubce větší než 2,5m pod upraveným povrchem, se vzdálenosti podle písmene a) nebo b) od vnějšího líce zvyšují o 1,0m

**Veřejné osvětlení a světelná signalizace:**

- U provádění zemních prací v blízkosti vedení veřejného osvětlení a světelné signalizace budou dodrženy nejmenší dovolené vzdálenosti pro souběh a křížení, které řeší ČSN 73 6005 "Prostorové uspořádání sítí."
- 9) Nevyhnutelné úpravy a přeložky podzemních vedení ve správě TEPVOS, spol. s r.o. nutno projednat se zástupci majitele sítě. Náklady spojené s provedením úprav nebo přeložení vedení hradí investor stavby, který je vyvolává, majetkové vztahy k podzemnímu zařízení se realizací úprav nemění. V případě realizace prací prováděných na našem zařízení s předchozím souhlasem žádáme provést geodetické zaměření skutečného provedení stavby před záhozem sítě, včetně povrchových znaků po dokončení. Zaměření bude obsahovat geodetickou technickou zprávu, kontrolní výtisk 1:500 a přenosné médium s technickou zprávou ve formátu \*.txt a výkresovou částí ve formátu \*.dgn, dle směrnice TEPVOS, spol. s r.o. ke zpracování geodetické dokumentace skutečného provedení staveb.
  - 10) Upozorňujeme, že vlastníkem vodovodní nebo kanalizační přípojky, případně jejích částí, je vlastník pozemku nebo stavby připojené na vodovodní řad nebo veřejnou kanalizaci. Jednotlivé přípojky nejsou majetkem naší společnosti a jejich přesné umístění není vždy přesně uvedeno v poskytovaných mapových podkladech naší společnosti.
  - 11) Toto vyjádření je platné pouze pro rozsah prací v zájmovém území vyznačeném žadatelem v příložené situaci, případně pro provádění zemních prací, které jsou jednoznačně vymezeny v předložené projektové dokumentaci. Vyjádření se týká následujících podzemních sítí: veřejný vodovodní řád, kanalizace, rozvody tepla, kabelové vedení veřejného osvětlení a světelné signalizace v Ústí nad Orlicí a přidružených katastrálních územích. **Platnost tohoto vyjádření je omezena na dobu 12 měsíců. Platnost vyjádření končí dne 30. 1. 2021.** Po uplynutí doby platnosti, případně při změně velikosti zájmového území, rozsahu prací nebo změně stupně PD je nutno požádat o nové vyjádření nebo prodloužení platnosti tohoto vyjádření.

S pozdravem

  
**TEPVOS** TEPVOS, spol. s r.o.  
 Královéhradecká 1566  
 562 01 Ústí nad Orlicí  
 -1- IČ: 25945793 DIČ: CZ25945793

**Zdeněk Doseděl**  
 technická dokumentace  
 středisko investic  
**TEPVOS, spol. s r.o.**

**Před realizací výkopových prací na veřejném prostranství musí být vydán souhlas Města Ústí nad Orlicí ke zvláštnímu užívání tohoto prostranství a v případě zásahu do komunikace (silnice, chodník, nezpevněná komunikace) musí být vydán i souhlas správce komunikací – Odbor rozvoje města Ústí nad Orlicí.**

**Nedílnou součástí tohoto vyjádření jsou uvedené přílohy:**

Příloha: Situace s vyznačeným zájmovým územím a zakreslením sítí.  
 Kopie žádosti o vyjádření k podzemním sítím.

Počet příloh: 2


Počet listů příloh: 4

Spis. znak: 6.1.4.

Označení:

**TEPVOS, spol. s r.o.**  
 Královéhradecká 1566, 562 01 Ústí nad Orlicí  
 IČ: 259 45 793, DIČ: CZ259 45 793  
 tel.: 465 519 841, tepvos@tepvos.cz  
 www.tepvos.cz

Obchodní firma registrovaná v obchodním rejstříku  
 vedeném u Krajského soudu v Hradci Králové v oddílu C / 16762  
 Bankovní spojení ČSOB, a.s. pobočka Ústí nad Orlicí  
 Číslo účtu: 168 752 599/300



**ŽADATEL:**


Město Ústí nad Orlicí  
Sychrova 16  
562 24 Ústí nad Orlicí

**KOMU:**

TEPVOS, spol. s r.o.  
Královéhradecká 1565  
562 01 Ústí nad Orlicí

14

Z. DOSEDEĚL

		Tepvos, spol. s r.o.	
Došlo: 17 -01- 2020			
Č.j.: 40/2020	Skartační znak: S		
Počet listů: 1	Skartační kůta: 5		
Počet listů příloh: 2	Spisový znak: G.1.4.		

**ZASTOUPEN:**

Ing. Jiří Cihlář  
Orlické nábřeží 1029  
565 01 Choceň  
IČ: 74598716  
DIČ: CZ8112123701

Praha 17. ledna 2020

**ŽÁDOST O VYJÁDŘENÍ**

Prosím o vyjádření a stanovení podmínek pro stavbu k akci s názvem "Ústí nad Orlicí – Rekonstrukce ulice Husova, I. etapa" vypracované pro účely stavebního povolení (předložena PD: DSP – Dokumentace pro stavební povolení).

Hlavní skutečnosti projektu:

- rekonstrukce uličního prostoru ulice Husova v úseku Malé Hamry - Zahradní se zachováním funkčního uspořádání uličního profilu
- stavení úpravy míst pro přecházení přes ulici Husova

Vyjádření prosím adresovat do Datové (t4kauhs) nebo emailové (mail@jiricihlar.eu) schránky, nebo papírově na adresu Vlastina 889/23, 161 00 Praha 6.

Seznam příloh:

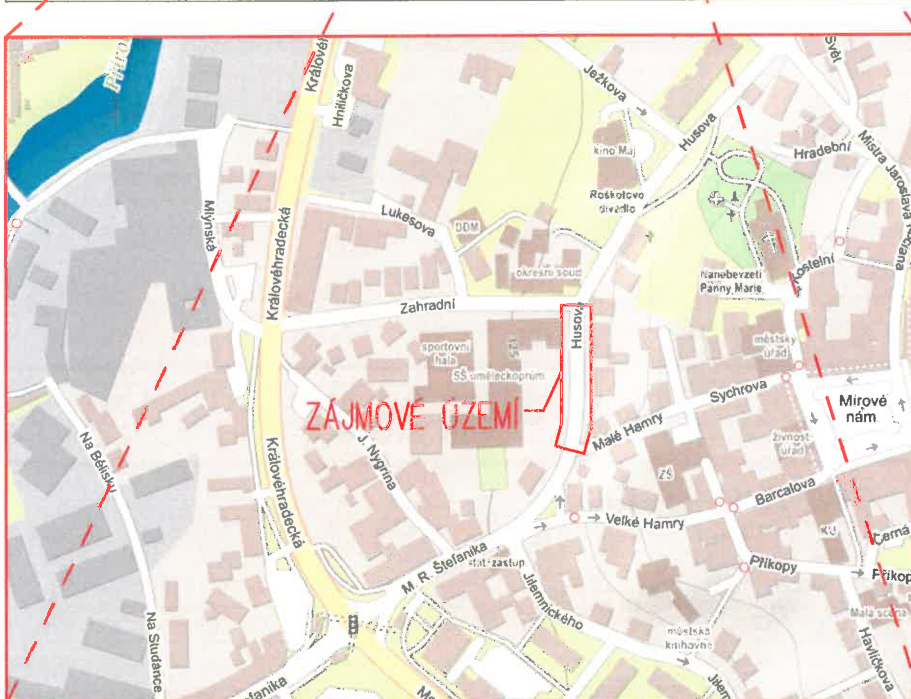
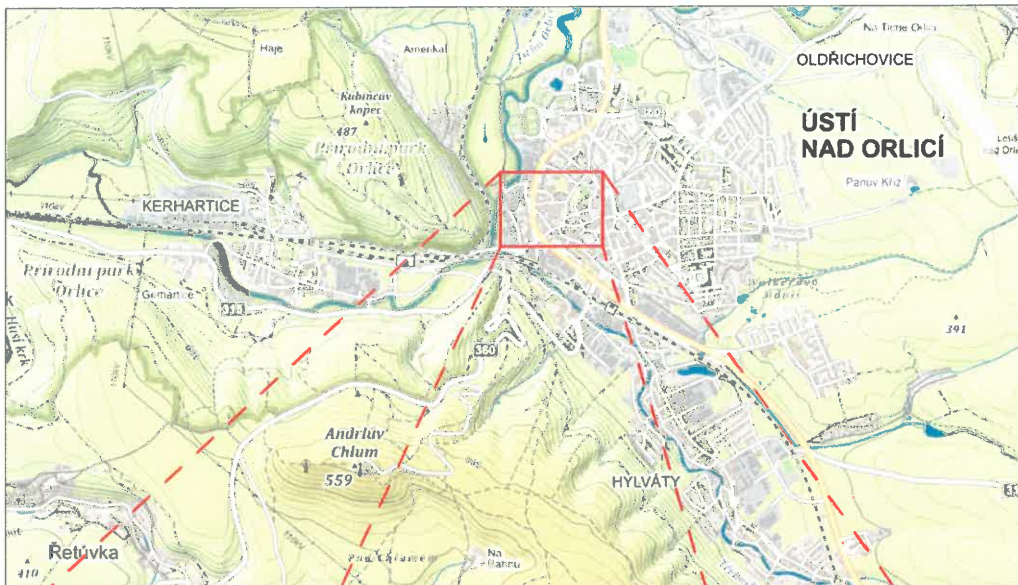
- B - Souhrnná technická zpráva - ÚnO - Husova I - 201827-2.pdf
- C.1 - Situace širších vztahů - ÚnO - Husova I - 201827-2.pdf
- C.3 - Koordinační situace - ÚnO - Husova I - 201827-2.pdf
- D.1.101.3 - Vzorové řezy - ÚnO - Husova I - 201827-2.pdf

Za vyřízení žádosti děkuji.



Firma: Ing. Jiří Cihlář, Orlické nábřeží 1029, 565 01 Choceň; IČ: 74598716; DIČ: CZ8112123701  
Provozovna: Vlastina 889/23, 161 00 Praha 6





Zdroj mapových podkladů: [www.mapy.cz](http://www.mapy.cz)

	Ing. Jiří Cihlář dopravní inženýr projektant dopravních staveb mobil: 604 982 826	Autorizoval	Ing. Jiří Cihlář	Profese	doprava
		Vypracoval	Ing. Jiří Cihlář	Číslo zakázky	201827-2
Místo stavby	ulice Husova (Velké Hamry -> Zahradní), město Ústí nad Orlicí			Datum	01/2020
Stavebník	město Ústí nad Orlicí			Stupeň	DSP
Objednatel dok.	město Ústí nad Orlicí			Revize	A
Název akce	ÚSTÍ NAD ORLICÍ REKONSTRUKCE ULICE HUSOVA, I. ETAPA			Formát	A4
				Paré	
Název objektu	SITUAČNÍ VÝKRESY			Měřítko	---
Název přílohy	SITUACE ŠIRŠÍCH VZTAHŮ			Číslo přílohy	C.1

